

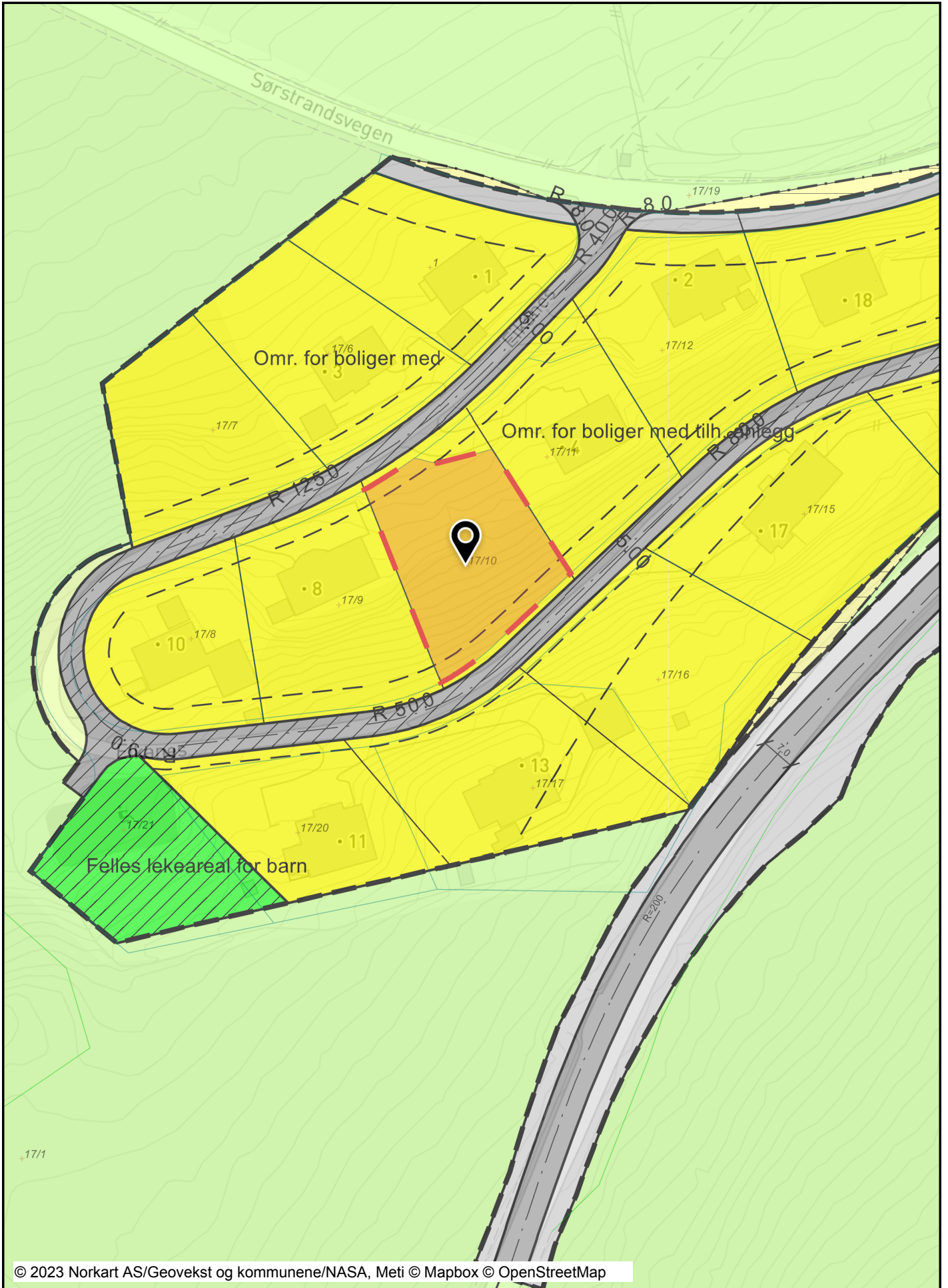


Eikanes, GBN 17/10

Dato: 05.12.2023


Målestokk: 1:1000

Koordinatsystem: UTM 32N




Tegnforklaring


Kommuneplan-Begyggelse og anlegg (PBL2008 §11)

 Boligbebyggelse - nåværende


Kommuneplan-Grønnstruktur (PBL2008 §11-7 NR.3)

 Friområde - nåværende


Kommuneplan-Landbruk-,natur- og friluftsmål s.

 LNFR-areal - nåværende

Kommuneplan-Hensynsoner (PBL2008 §11-8)

 Detaljeringsone-Reguleringsplan skal fortsatt gjelde

Kommuneplan-Linje- og punktsymboler(PBL2008)

 Detaljeringgrense


 Kraftledning

Felles for kommuneplan PBL 1985 og 2008

 Planområde

 Planens begrensning

 Grense for arealmål

 Fjernveg - nåværende

 Turveg/turdrag tunnel - framtidig

Reguleringsplan-Byggeområder (PBL1985 § 25,1.1ec)


 Område for boliger med tilhørende anlegg

Reguleringsplan-Landbruksområder (PBL1985 § 25,

 Landbruksområder


Reguleringsplan-Offentlige trafikkområder (PBL1985

 Kjøreveg

 Annen veggrunn


 Gang-/sykkelveg

Reguleringsplan-Fellesområder (PBL1985 § 25,1.1ed)

 Felles avkjørsel

 Felles lekeareal for barn

Reguleringsplan-Felles for PBL 1985 og 2008


 Regulerings- og bebyggelsesplanområde

 Planens begrensning

 Formålsgrense

 Regulert tomtegrense

 Byggegrense

 Regulert senterlinje


 Målelinje/Avstandslinje

Abc Påskrift bredde


Abc Påskrift radius

Abc Regulerings- og bebyggelsesplan - påskrift

Matrikelkart

 Grunneiendom

 Hjelpelinje veg

 Grense <= 10 cm

 Grense <= 30 cm