



Kartvedlegg til utsleppssøknad – kva bør ein oppgi på kartet?

Kart over den aktuelle eigedommen i målestokk 1:5000 eller større skal leggjast ved søknad om utsleppsløyve, helst i målestokk 1:500 eller 1:1000. Busetnad, eigedomsgrenser og vegtilkomst skal komme fram av kartet. I tillegg bør minimum følgjande opplysningar vere oppgitt på kartet:

- Gnr./bnr. på den aktuelle eigedommen
- Målestokk på kartet, t.d. M 1:1000

- Pil som oppgir nord på kartet:



- Tiltrådd lokalisering av kummar:

Slamavskiljar:



Pumpekum:



Kum:

(fordelingskum,
inspeksjonskum,
prøvetakingskum
)



Reinseanlegg:

(minireinseanlegg
eller
reinseanlegg for
gråvatn)




Tett tank:

- Lokalisering av areal for infiltrasjon:
- Lokalisering tømme plass:
- Lokalisering av brønner:



Det viktig å spesifisere i kommentaren kva type brønner det er snakk om, til dømes borebrønn i fjell, borebrønn i lausmassar eller graven brønn.

- Straumretning for infiltrert vatn i grunnen:



Utsleppssøknad Etne kommune vedlegg D

- Registrert fjell i dagen:



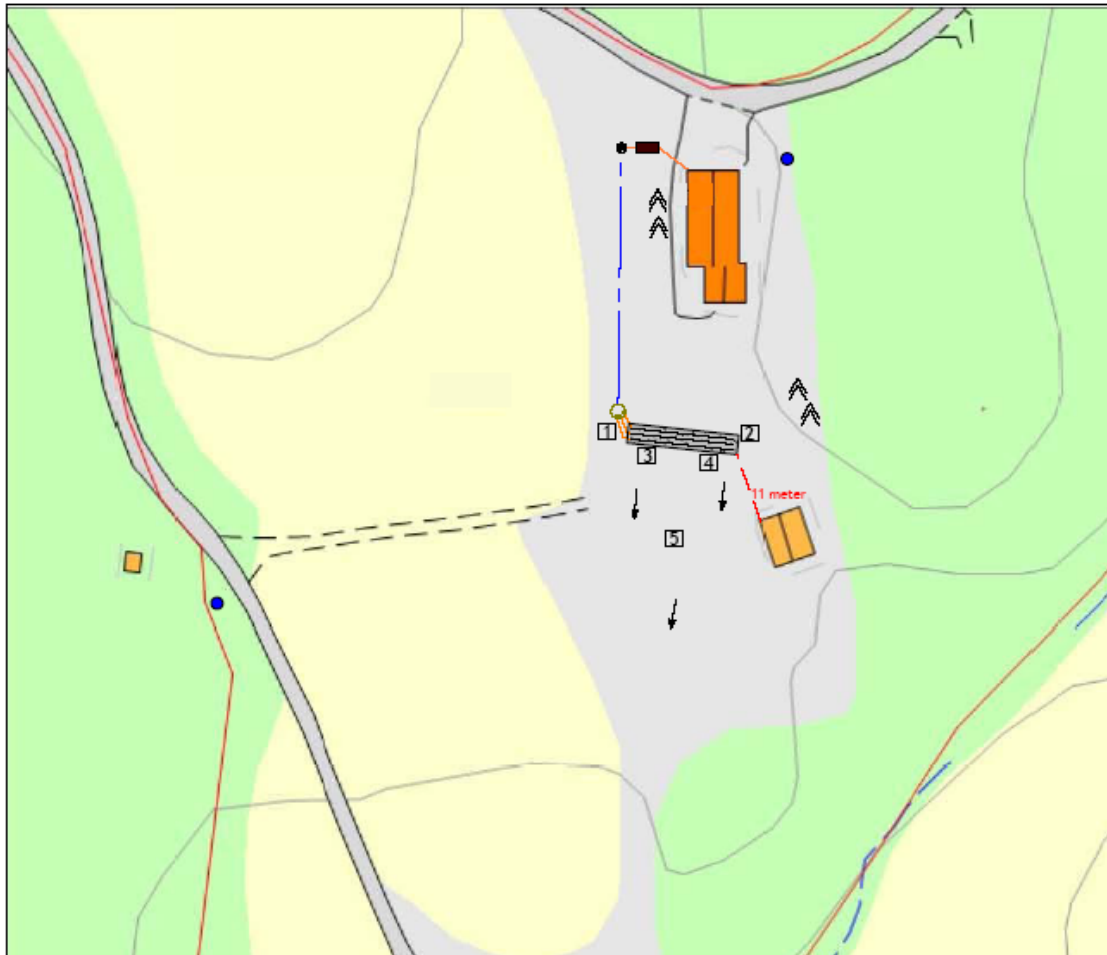
- Undersøkte lokaliteter:








- Spillvatn sjølvfallsleidning
- Spillvatn pumpeleidning
- Avstand til eit fastpunkt








Døme på kartvedlegg er vist nedanfor.



Tegnforklaring:

- Slamavskiller og pumpekum 
- Infiltrasjonsfilter 
- Fordelingskum 
- Selvfallsledning 
- Pumpeledning 

- Drikkevannsbrønn 
- Strømningsretning 
- Undersøkte lokaliteter [1] [5] 
- Fjell i dagen 
- Avstand til fastpunkt 


 N
M 1:1000

Kart over den undersøkte eiendommen, gnr/bnr. 0/0, i NN kommune med lokalisering av avløpsreanseanlegg.

Infiltrasjonsfilteret skal lokaliseres som vist på kartet.

Lokalisering av kummer er et forslag, men det er viktig at kummer lokaliseres slik at de er tilgjengelige for tømning og service/vedlikehold.

Kommentarer:

-  = begge er borebrønn i fjell